

Velkommen til Husebykollen!

Husebykollen er et unikt turområde i åsen vest for Filtvet i Hurum.

Her finnes turstier og steinsatte kjerreveier, stort naturmangfold, kulturminner, spesiell geologi og fantastisk utsikt over Oslofjorden.



Utsikt fra toppen av Husebykollen sydover mot havgapet.

Til venstre i horisonten skimtes Jeløya, og Færder ligger rett mot sør. Utsiktspunktet kan nå bli rasert grunnet utvidelse av steinbruddet nedenfor.

Deler av Husebykollen er foreslått vernet av Naturvernforbundet og inkluderer et område med fritidsboliger. Hele Husebykollen trues av steinbruddet i åssiden som leverer råvarer til helsefarlig steinullproduksjon.

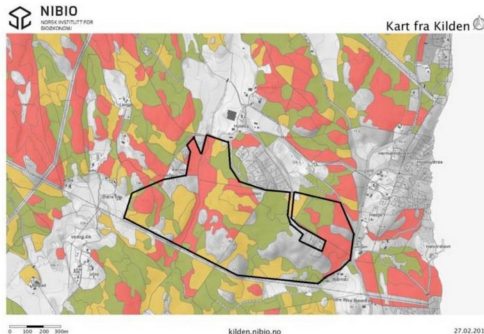
Web: www.husebykollen.org
Epost: post@husebykollen.org

Verneverdig natur- og skogstype

Husebykollen har i følge Miljødirektoratets Naturbase 3 forekomster av naturtype med verdi Viktig og Svært Viktig:

- Rik edellauskog og lågurt-eiskog
- Rik edellauskog og rik rasmarsklindeskog.
- Bekkekjøft- og bergveggstype.

Naturvernforbundet har foreslått å inkludere Husebykollen blant områdene som bør vurderes for skogvern.



Kartet viser forslag til verneverdig område fra Naturvernforbundet i Røyken og Hurum (04.07.2017).

Geologi på Husebykollen

Fjellkjedene som oppsto i urtiden ble senere jevnet ut til flatt lavland, såkalt peneolan. Dette strakte seg over hele Oslofeltet og langt utenfor dette. I kambrium for ca 500 mill. år siden trengte havet etter hvert inn over lavlandet. Det ble dannet en havbuk som strakte seg forbi Mjøstrakten og langt mot nordøst.

I løpet av de følgende 250 mill. år ble det avsatt løsmasser i dette havet som langsamt ble grunnere. I permtiden for 250 mill. år siden ble Oslofeltet skaket opp av voldsomme rystelser. Det oppstod nord – sydgående sprekker. Landblokkene på begge sider av Oslofeltet beveget seg fra hverandre og landet imellom tok til å synke.

Glødende smeltetmasse trengte opp i dagen og det oppsto en rekke vulkaner, bl.a. Hurumvulkanen som lå der Tofteholmene nå ligger.

Husebykollen er en vulkansk intrusjon og består i hovedsak av bergarten gabbro. Geologiske kart viser fire slike vulkanplugger, to på hver side av Oslofjorden, markert med en brun farge. Disse fire vulkanpluggene danner hjørnene i en firkant.

Kulturminner og stier

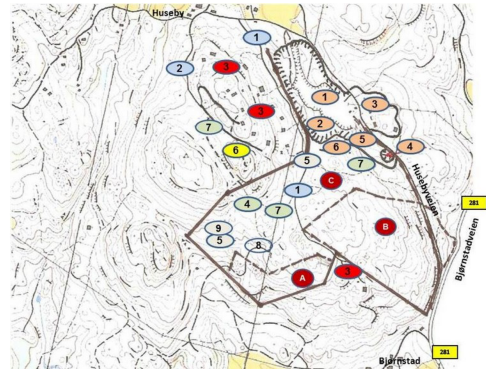
I Husebykollen er det idag tydelige rester etter gruvevirksomhet fra 1700-tallet. Slagghauger, veier, sjakter, kullgroper, og dagbrudd er blant sporene etter denne virksomheten.

På Husebykollen alene er det anslagsvis 10 km med turveier og stier med variert natur og fantastisk utsikt over Oslofjorden. På en klar dag kan man skue helt til Færder fyr i Ytre Oslofjord.

Mye av dette står i fare for å bli ødelagt som følge av ekspansjonen av steinbruddet i åssiden.

Variert rekreasjonsområde

Husebykollen omfatter et svært variert rekreasjonsområde med kjerreveier og turstier fra 1700-tallet, og en unik utsikt over Oslofjorden.



Omriss av område for råstoffutvinning fra kommuneplan Hurum 2018, senere redusert i forbindelse med reguleringsplanen i Asker kommune.

- | | |
|------------------------------|--|
| 1 Nedre Husebykollen (vei) | 1 Steinbruddområde ca. 1992 |
| 2 Øvre Husebykollen (vei) | 2 Steinbruddområde aug. 2016 |
| 3 Hytteområde | 3 Anleggsområde |
| 4 Sti i gammel kjerrevei | 4 Nytt brudd 2013 |
| 5 Jemmalmrøys | 5 Bruddsted nov. 2016 |
| 6 Utsiktspunkt ca. 210 m.o.h | 6 Anleggsvei |
| 7 Tursti(er) | A Område fra TF8 - Fritidsbebyggelse v/Husebykollen. (omgjort til næringsareal og inkorporert i TF7) |
| 8 Kjerrevei | B Område fra TF7 - Næringsareal ved Juve pukkverk AS |
| 9 Gruve | C Område fra TF7 - Råstoffutvinning i Husebykollen (hele området markert med tykk strek) |

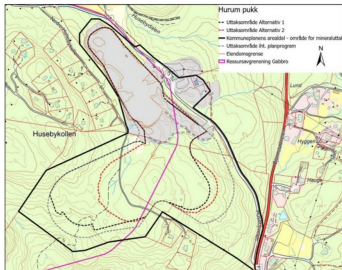
Konsekvenser av steinbruddet

Den unike Husebykollen er i ferd med å raseres av et steinbrudd som har planer om å utvide til et mye større område enn idag.

Det enorme juvet vil medføre at to av fritidsboligene blir liggende alene og avskåret fra resten.

En stor del av Husebykollen vil sprenges i filler – og dermed ødelegges naturområdet for alltid.

For å få et inntrykk av hvordan Husebykollen kan bli, ta en kikk på illustrasjonen nedenfor.



Bevar Husebykollen som turområde

Opplev utsikten over Filtvet og Oslofjorden helt ut til Skagerak, Østfold og Vestfold!



«Fy søren, her var det flott!»

Lene Conradi på toppen av Husebykollen (214 moh)
og rundtur på Filtvet med lokalkjente.

husebykollen.org ønsker å spre kunnskap om Husebykollen – om natur, geologi og kulturminner – men også om at området skjemmes av ødeleggende steinbrudd- og pukkverkdrift.

Web: www.husebykollen.org

Epost: post@husebykollen.org